

# Voimalinja välille Lähdepelto - Sampaanala UPM

## VOIMALINJAN MALLINNUSNÄKYMÄT

ja Street View vertailunäkymät

Liittyy asemakaavaan AK 10-026, TLT-Building / Rauman kaupunki, Kaavoitus, 6.9. 2021

Havainnekuva 1: yleiskuva

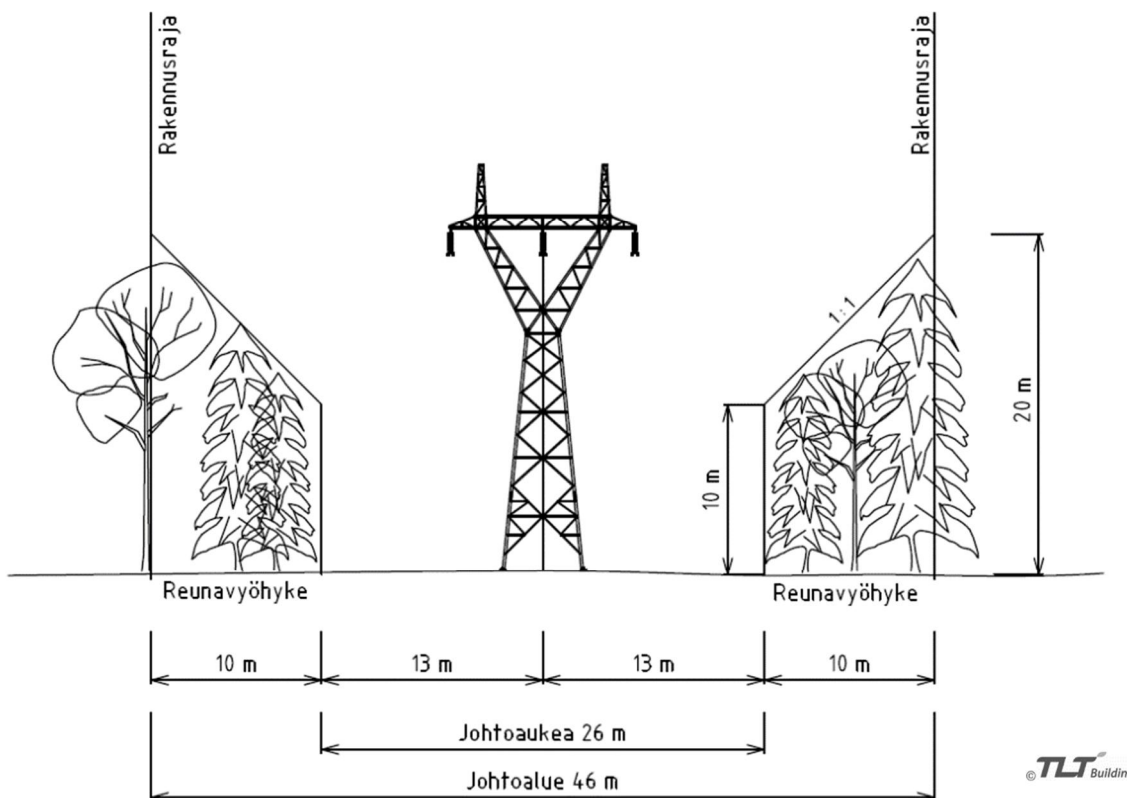


Ilmakuvat © Maanmittauslaitos 6/2021

## Havainnekuva 2: yleiskuva




## Johtoalue: periaatekuva




Kaavakarttaan johtoalue on piirretty 50 metriä leveänä ottaen huomioon suunnitteluväli.

Havainnekuva 3: Turuntie etelän suuntaan




© Google Street View

Havainnekuva 4: Turuntie pohjoisen suuntaan



Havainnekuva 5: Hankkarintien ja Pohjoiskaarteen risteys lännen suuntaan



Havainnekuva 6: Kodisjoentietä itään

