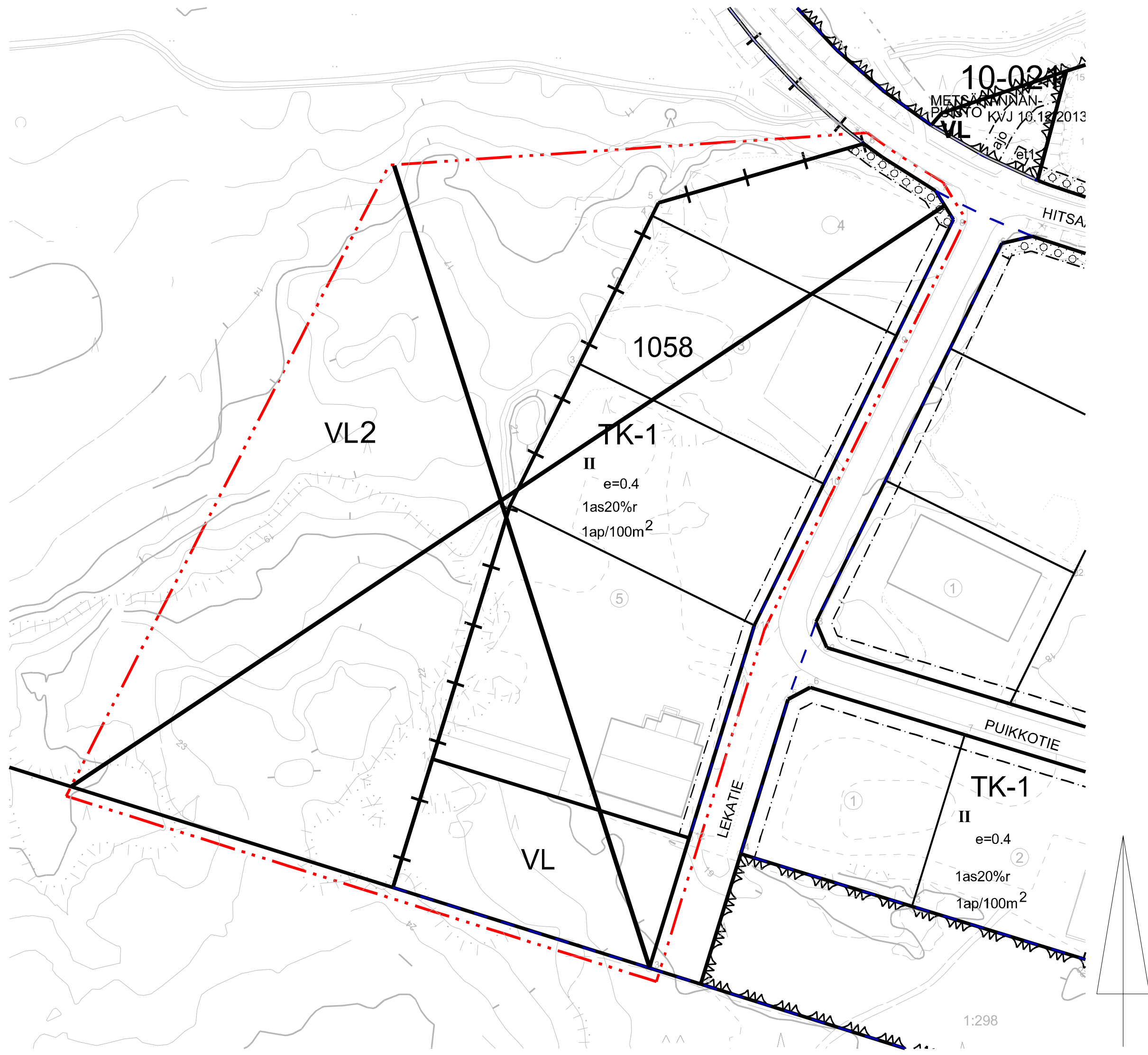


POISTETTAVA KAAVA



Poistettavia semakaavamääräyksiä ja -merkintöjä:



Teollisuus- ja varistorakennusten korttelialue.



Teollisuus, liike- ja toimistorakennusten korttelialue. Mikäli naapuritonttien rakennuksia ei rakenneta yhteen, on rakennusten etäisyyden naapuritontin rajasta oltava vähintään 2 m. Tontin pinta-alasta on istutettava vähintään 5 %.



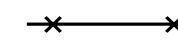
Lähivirkistysalue.



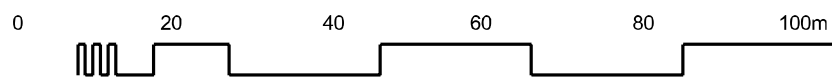
Lähivirkistysalue. Aluetta saa käyttää maa- ja metsätalouskäytössä ja siellä voidaan mm. viljellä tai suorittaa metsänhoidollisia toimenpiteitä, mutta alueen pääasiallinen käyttötarkoitus on virkistys ja ulkoilu.



3 m kaava-alueen rajan ulkopuolella oleva viiva.



Risti merkinnän päällä osoittaa merkinnän poistamista.



RAUMAN KAUPUNKI		TEKNINEN VIRASTO / KAAVOITUS					
		POISTUVA ASEMAKAAVA LEKATIE					
		KAUPUNGINHALLITUS	KAUPUNGINVALTUUSTO	YMPÄRISTÖKESKUS	VORMAANTULO	MITTAKAAVA	Koordinaattijärjestelmä: ETRS-GK22
SUUNNITTELIJA		PIRTAJA		PÄIVÄYS		1:1000	Korkeusjärjestelmä: N2000
POHJAKARTTA ON JHS 185 2.5.2014 MUKAINEN							
TÄMÄ KARTTA ON OLLUT NÄHTÄVILLÄ RAUMAN KAUPUNGIN TEKNISISSÄ VIRASTOSSA							
TÄMÄ KARTTA ON OLLUT NÄHTÄVILLÄ RAUMAN KAUPUNGINVALTUUSTON / KAUPUNGINHALLITUKSEN						KAARTANUMERO	
PÄÄTÖKSEN / § MUKAINEN KAUPUNGINSIHTERI / KAUPUNGINLAKIMIES						10-025	