

MERIPUISTO
Maan ja meren välillä
Puisto
Tapahtumat
Virkistys
Asuminen

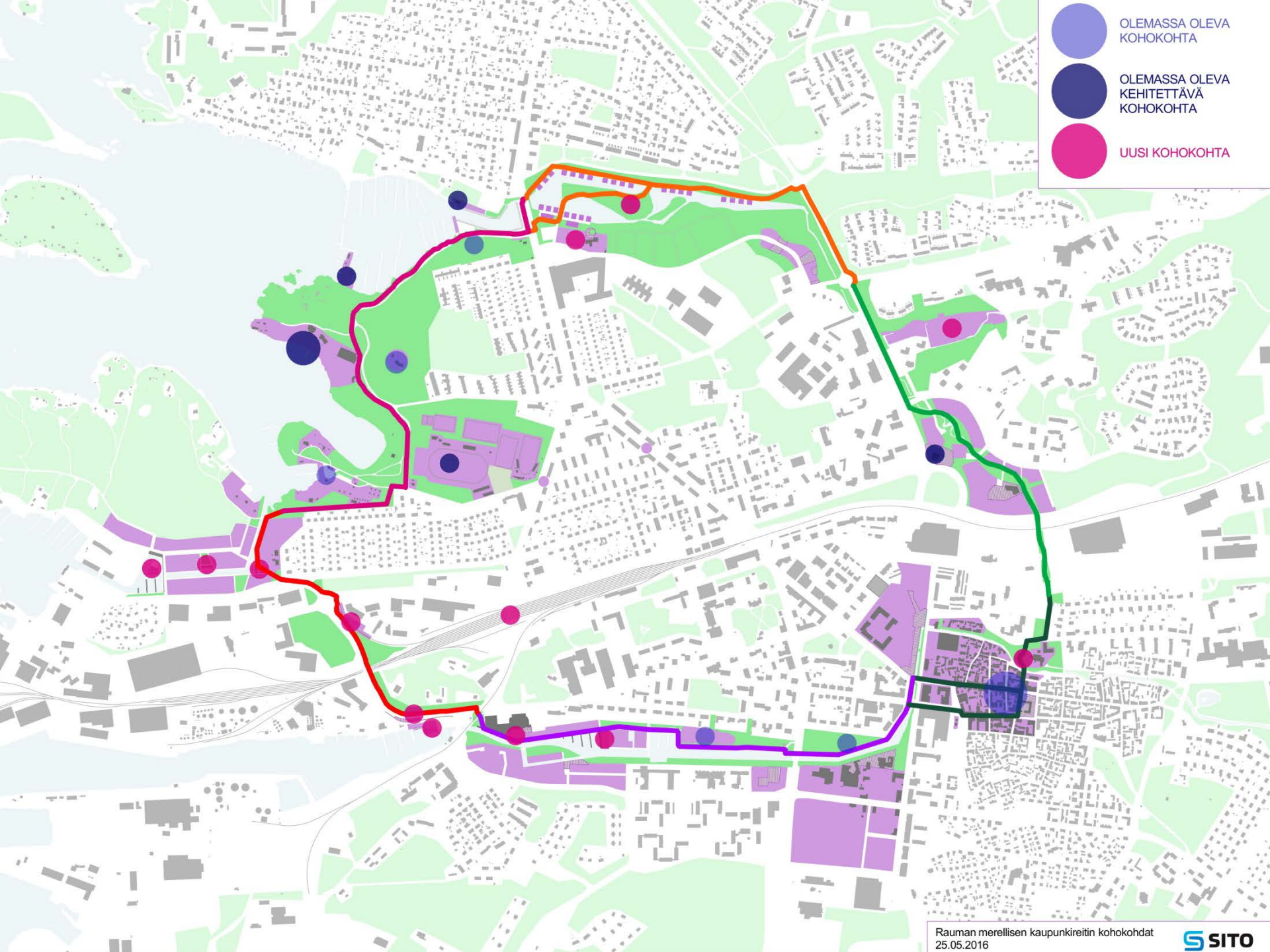
RANTAREITTI
Portti merelle
Luonto
Meri
Virkistyspalvelut

KESKUSPUISTO
Asuminen
Kaupunkipuisto
Liikunta
Arki

TELAKKARANTA
Teollisuus
Satama
Asuminen
Kaupunkiranta

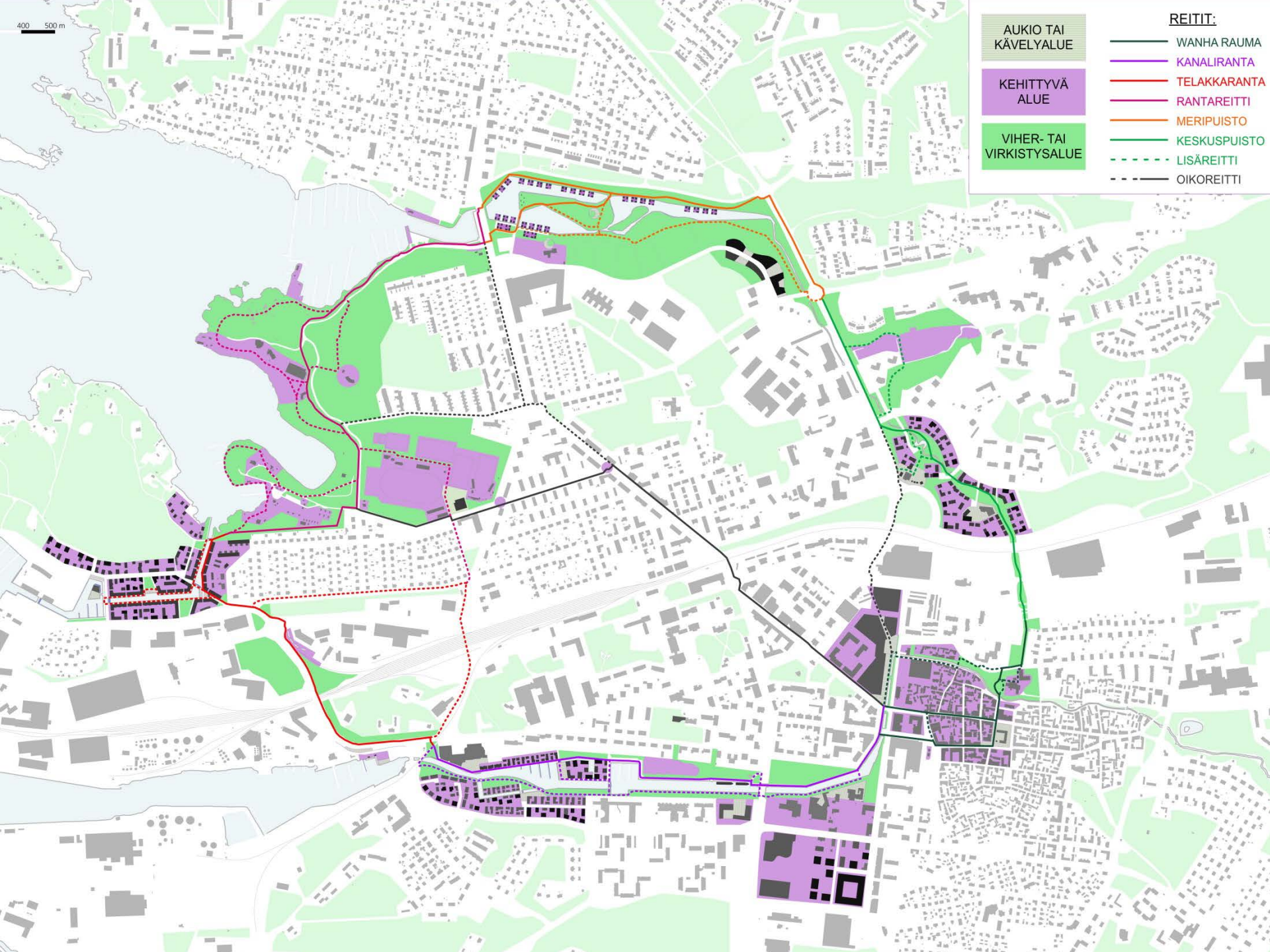
KANALINRANTA
Palvelut
Asuminen
Kaupunkiranta
Leikkipaikat
Kaupunkitapahtumat

VANHA RAUMA
Asuminen
Historia
Kulttuuri
Palvelut



- OLEMASSA OLEVA KOHOKOHTA
- OLEMASSA OLEVA KEHITETTÄVÄ KOHOKOHTA
- UUSI KOHOKOHTA

400 500 m



AUKIO TAI
KÄVELYALUE

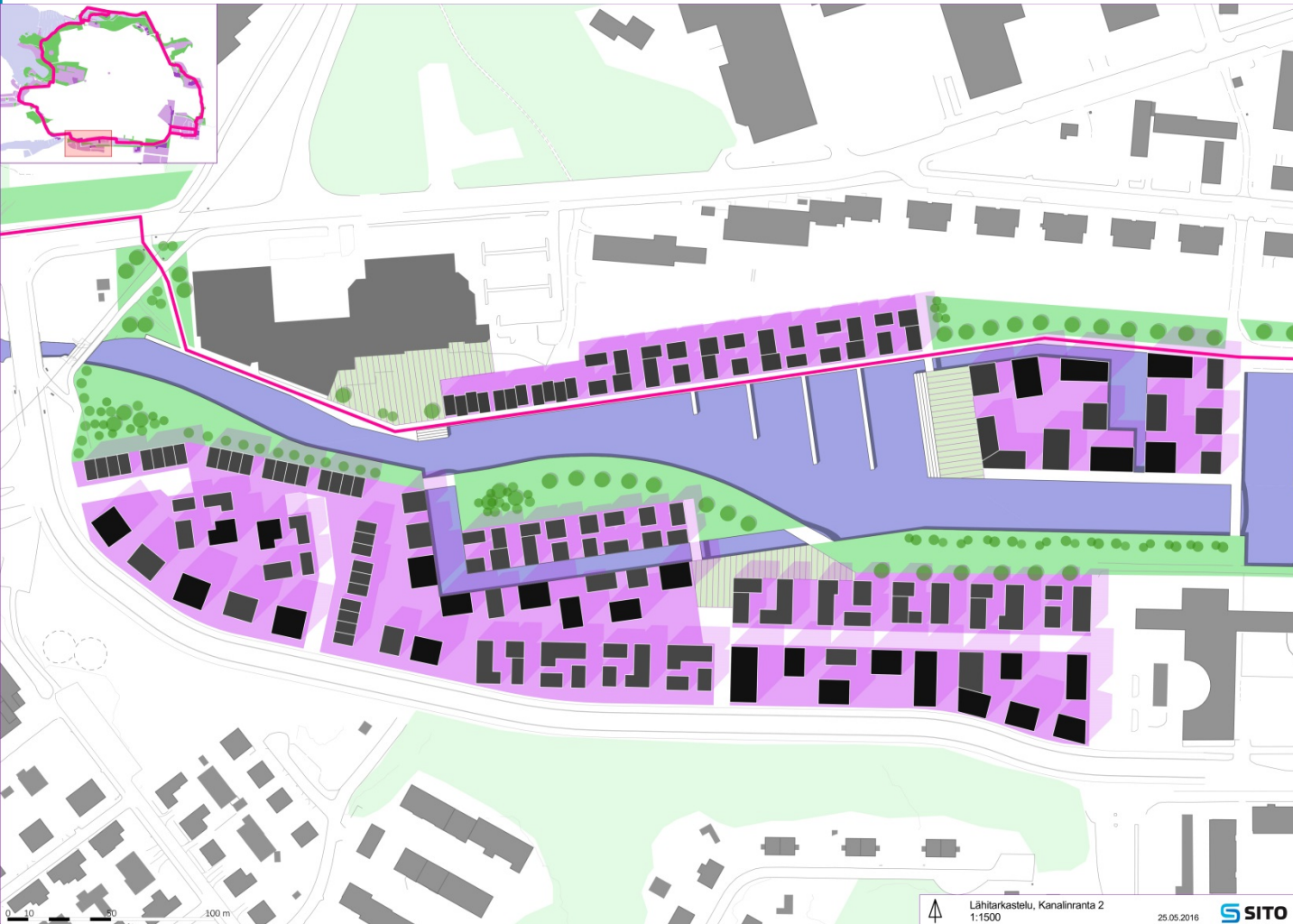
KEHITTYVÄ
ALUE

VIHER- TAI
VIRKISTYSALUE

REITIT:

- WANHA RAUMA
- KANALIRANTA
- TELAKKARANTA
- RANTAREITTI
- MERIPUISTO
- KESKUSPUISTO
- - - LISÄREITTI
- - - OIKOREITTI

Kanalinranta



- Keskusta-
asumista veden
äärellä
- Rantareitti
julkisena
kaupunkitilana
- Vaihtelevia
rakennus- ja
korttelityyppejä
- Oma venepaikka
asunnon
yhteydessä

Keskuspuistosta vanhaan kaupunkiin

Alikulkuun merenalainen
teema muistumana siitä,
että meri on tullut pitkälle
sisälle nykyiseen
kaupunkiin

Reitiltä yhteys
"SoMe-torille"

Reitti kulkee markettien
pysäköintialueiden poikki.
Reitti rajataan selkeästi
puuistutuksilla

Kappelinsalmi / Meripuisto



PIMA-alue: Poppeli- ja auringonkukka-metsät puhdistavat pilaantunutta maata luonnostaan. Keltainen väriloisto eri vuodenaikoina.

Yrityksesi "paraatipaikka" Edustava yrityskortteli luo omaleimaista tunnelman reitin varrelle.

Papinpelto



Aktiivinen
keskuspuisto
kehittyvän alueen
keskiössä

Keskusta-asumista
puiston "rannalla"

"Tynnyritehtaan"
pihapiiristä kohde
reitit varrelle
raumalaisia ja
vieraita varten!
Toimintoja
täydennetty kahvila-
, catering- ja
virkistyspalveluilla.

Teollinen reitti



Telakkaranta



- Keskusta-asumista veden äärellä
- Rantareitti julkisena kaupunkitilana
- Vaihtelevia rakennus- ja korttelityyppejä
- Oma venepaikka asunnon yhteydessä

Vanha-Lahti



Vanha-Lahti
Luonnos 16.5.2016