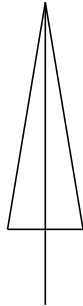

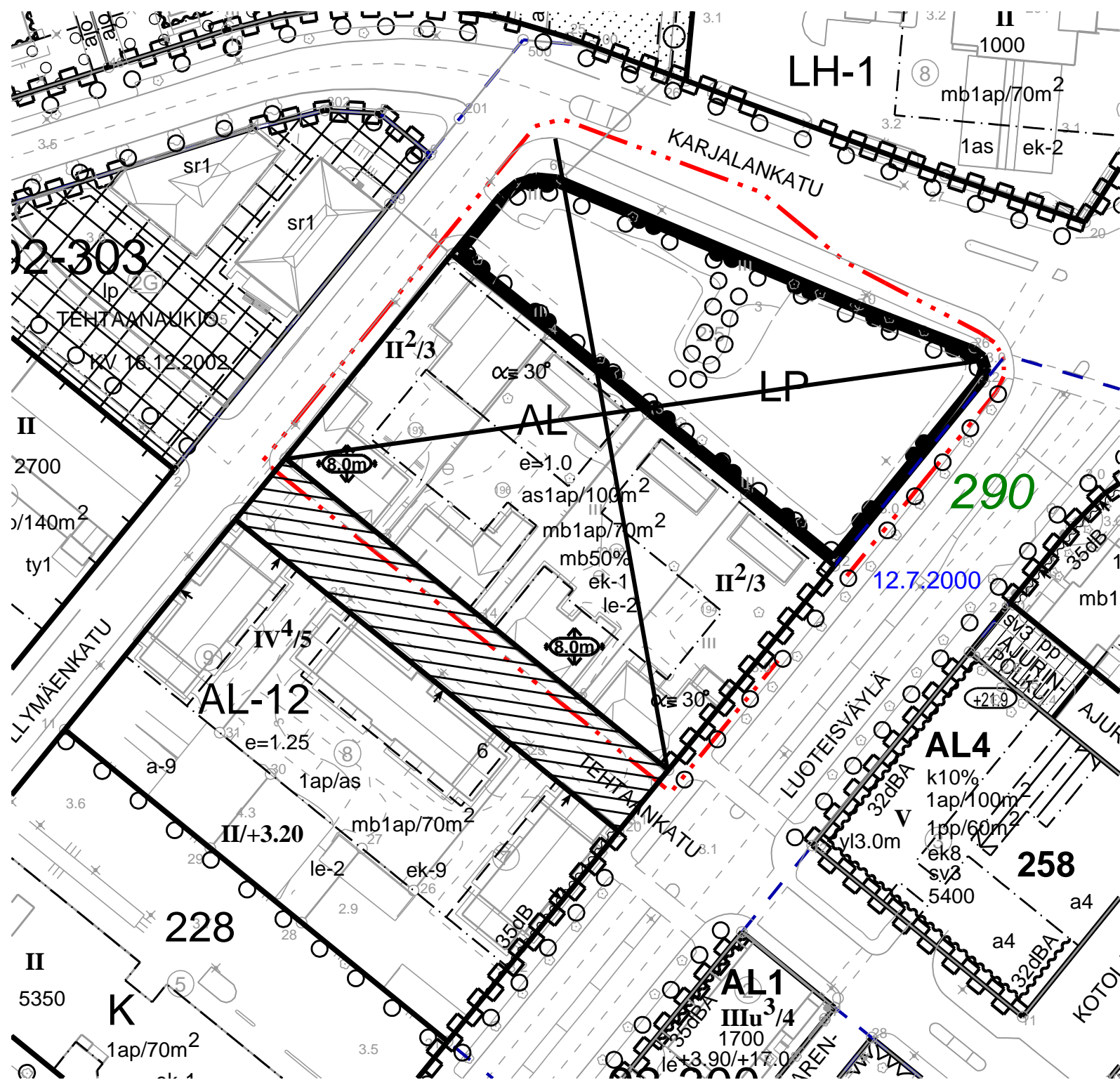


POISTETTAVA KAAVA



- 12.01 3 m sen kaava-alueen ulkopuolella oleva viiva, jota vahvistaminen koskee.
- 12.07 Risti merkinnän päällä osoittaa merkinnän poistamista.

Poistuvia asemakaavamääräyksiä ja -merkintöjä:

- 1.05 Asuin-, liike- ja toimistorakennusten korttelialue.
- 7.09 Yleinen pysäköintialue.

RAUMAN KAUPUNKI		TEKNINEN VIRASTO / KAAVOITUS			
		POISTUVA ASEMAKAAVA TEHTAANKATU			
KAUPUNGINHALLITUS	KAUPUNGINVALTUUSTO	YMPÄRISTÖKESKUS	VOIMAANTULO	MITTAKAAVA 1:1000	Koordinaattijärjestelmä: ETRS-GK22 Korkeusjärjestelmä: N2000
SUUNNITTELUJA			PIIRTÄJÄ	PÄIVÄYS	
POHJAKARTTA ON JHS185 2.5.2014 MUKAINEN					
TÄMÄ KARTTA ON OLLUT NÄHTÄVILLÄ RAUMAN KAUPUNGIN TEKNISESSÄ VIRASTOSSA					
TÄMÄ KARTTA ON RAUMAN KAUPUNGINVALTUUSTON / KAUPUNGINHALLITUKSEN					KAAVATUNNUS 02-322
PÄÄTÖKSEN / § MUKAINEN KAUPUNGINSIHTEERI / KAUPUNGINLAKIMIES					